

CITTA' DI VITERBO



SETTORE VIII

POLITICHE DELL'AMBIENTE E L'ENERGIA- PUBBLICA ILLUMINAZIONE- VERDE PUBBLICO- AGRICOLTURA

Via Ascenzi 1 - 01100 Viterbo
E-Mail: ffanti@comune.viterbo.it <http://www.comune.viterbo.it>
Sede Ufficio via Garbini 84 piano primo

ELENCO AREE VERDI E CARTOGRAFIA V.2

Lotti 1-Viterbo EST

Appalto biennale per la tutela, cura, manutenzione del verde pubblico della Città di Viterbo con criteri di sostenibilità ambientale.

TAV.5

Data:

AGGIORNAMENTI

Progettisti :

Arch. J Fabio Fanti

Arch. Laura Gioiosi

Geom. Settimio Mechelli

Responsabile dell'Ufficio Verde Pubblico:

Arch. J Fabio Fanti

Supporto specialistico alla progettazione:

Dott. Forestale Bruno Capitoni

Tecnico incaricato (abilitato ai sensi del D.Lgs. 81/2008):

Dott. Geom. Gianluca Fociani

OGGETTO :

Gestione e manutenzione delle aree verdi

codice CPV principale è il 77310000-6 Servizi di piantagione e manutenzione di zone verdi (prestazione principale).

| Numerazione area | Coordinata - Longitudine (Long/X) (se conosciuta es: 11.352500). | Coordinata - Latitudine (Lat/Y) (se conosciuta es: 44.482639). | Denominazione dell'area verde (es: Parco del Bullicame). | Indirizzo della strada principale di accesso all'area verde(es: Via C. Cattaneo). | Dimensione area verde(mq) | CAT A | CAT B | CAT C | CAT D |
|---|--|--|---|---|---------------------------|-----------|----------|-------|-------|
| LOTTO EST | | | | | | | | | |
| 1 | 42,437592 | 12,103256 | rotonda Teverina | Strada Teverina | 750 | | | 750 | |
| 2+6 | 42,436965 | 12,105005 | aiuola Via Lega XII Popoli/incrocio Via Tarconte | Via Tarconte | 2000 | | | 2000 | |
| 3+3* | 42,438975 | 12,113054 | area Via Mantegna (pista ciclabile) Parco della Solidarietà | Piazzale Michelangelo | 11000 | 11.000,00 | | | |
| 3b | 42,438975 | 12,113054 | rotonda Piazzale Michelangelo | Piazzale Michelangelo | 2300 | | | 2300 | |
| 5 | 42,43754 | 12,103558 | scarpate limitrofe Via F. Baracca/Via Lega dei XII Popoli | Via F. Baracca | 2000 | | | 2000 | |
| 7 | 42,43802 | 12,105061 | erba bordo strada da inizio Via degli Etruschi fino a incrocio Via Porsenna | Via degli Etruschi | 30 | | | 30 | |
| 8 | 42,436758 | 12,104992 | Parcheeggio Via Tarconte | Via Tarconte | 500 | | | 500 | |
| 9* | 42,436864 | 12,109969 | aiuole su str. Santa Barbara: da Via Biga di Castro a incrocio con Via Raffaello | Str. Santa Barbara | 500 | | | 500 | |
| 10a/b | 42,44006 | 12,11088 | area tra Via Raffaello, str. Santa Barbara e Via Filippo Lippi | Via Filippo Lippi | 1100 | | | | 1100 |
| 11 | 42,43899 | 12,11114 | Via del Pinturicchio | Via del Pinturicchio | 1500 | | | | 1500 |
| 12 | 42,439073 | 12,10869 | giardinetti e parcheggio c/o Parrocchia Santa Barbara | Via dei Buccheri | 2900 | 2.900,00 | | | |
| 13 | 42,44074 | 12,11359 | area Via Piero della Francesca confine con superstrada | Via Piero della Francesca | 4500 | | | | 4500 |
| 14 | 42,440768 | 12,117021 | area tra Via Antonello da Messina e Via Donatello | Via Raffaello | 2600 | | | | 2600 |
| 15 | 42,43852 | 12,11668 | area str. Capretta | str. Capretta | 1800 | | | | 1800 |
| 16 | 42,440587 | 12,115865 | Via Antonello da Messina | Via Antonello da Messina | 2000 | | 2000 | | |
| 17 | 42,437998 | 12,115182 | area tra Via Donatello e via Botticelli | Via Botticelli | 500 | | | | 500 |
| 18 | 42,438588 | 12,11432 | scarpate laterali alla rotatoria piazzale Michelangelo | Piazzale Michelangelo | 500 | | | 500 | |
| 19 | 42,436533 | 12,11497 | area su str. Capretta angolo Via Toscana | str. Capretta | 1900 | | | | 1900 |
| 20 | 42,434753 | 12,114487 | erba bordo strada tra str. Capretta e Via Biga di Castro | str. Capretta | 150 | | | 150 | |
| 21 | 42,435901 | 12,111877 | aiuole sul parcheggio di Via dei Tarquini | Via dei Tarquini | 500 | | | 500 | |
| 22 | 42,435682 | 12,110045 | aiuole e area su incrocio tra Via Ondina Valla, str. S. Barbara e Via Biga di Castro | Via Santa Barbara | 400 | | | 400 | |
| 23 | 42,433465 | 12,110809 | lottizzazione Saggini – Via Consolini | Via Adolfo Consolini | 6000 | 6.000,00 | | | |
| 24 | 42,440701 | 12,116768 | area Antonello da Messina | Via Antonello da Messina | 3600 | 3.600,00 | | | |
| 25 a/b/c/d | 42,44026 | 12,115445 | area su Via Raffaello/Via Donatello | Via Raffaello | 8000 | | | | 8000 |
| 26 | 42,435086 | 12,111943 | lottizzazione Saggini – Via Consolini | Via Biga di Castro | 6100 | | 6.100,00 | | |
| 27 | 42,429089 | 12,106989 | Via Madre Teresa di Calcutta | Via Madre Teresa di Calcutta | 2500 | | 2500 | | |
| 28 | 42,42823 | 12,10816 | L.go San Bernardino da Siena | L.go San Bernardino da Siena | 1500 | 1.500,00 | | | |
| 29 | 42,427596 | 12,108853 | zona collegamento tra Santa Lucia ed Ellera (attrav. Ferrovia) compreso P.zza Re Gustavo Ellera | Via Madre Teresa di Calcutta | 2500 | | 2500 | | |
| 30 | 42,426698 | 12,113805 | area Via Mantova, adiacente mercati generali | Via Mantova | 2500 | 2.500,00 | | | |
| 31+35 | 42,42678 | 12,1092 | area Via Pola | Via Pola | 320 | | | | 320 |
| 1500 – 32 mq 9300 – 32b elezioni mq 1500 | 42,430444 | 12,107307 | area fronte OBI e limitrofe | Via Santa Lucia | 12300 | 1.500,00 | | | 10800 |
| 33 | 42,431736 | 12,104544 | svincolo Teverina (per accesso raccordino) | str. Teverina | 780 | | | 780 | |
| 34 | 42,430904 | 12,104912 | svincolo Teverina lato opposto (uscita raccordino) | str. Teverina | 3500 | | | 3500 | |
| 36/a | 42,43151 | 12,11072 | strada Capretta | str. Capretta | 3300 | | | | 3300 |
| 37 | 42,428167 | 12,112536 | lottizzazione Marcoaldi – Via Friuli | Via Zara | 5500 | | | | 5500 |
| 38 | 42,430298 | 12,110513 | area a verde su Via Dorea Baltea | Via Dora Baltea | 1650 | | 1650 | | |
| 39 a /b/c | 42,428725 | 12,112205 | area compresa tra il monumento carabinieri e Via Donna Riparia | Via Ticino | 11500 | | 11500 | | |
| 40 | 42,431722 | 12,104391 | via Francesco Baracca | via Francesco Baracca | 500 | | | | 500 |
| 41 | 42,42438 | 12,1062 | Viale Trento | viale Trento | 1700 | | | | 1700 |
| altro (area n° 42) è divisa in tre aree: a) Via dei Molini mq 100; - b) L.go I. Garbini mq 52; - c) Via Cardarelli e aiuola | | | area a verde lottizzazione C/2, Via Garbini/Via Cardarelli | | 1200 | | | 1200 | |
| 43 | 42,42685 | 12,10107 | parcheeggio Via G. Saragat/Via Garbini, accanto palazzi comunali | via Giuseppe Saragat | 2500 | | | 2500 | |
| 44 | 42,42677 | 12,10163 | giardinetto | Via Isabella di Morra | 650 | | 650,00 | | |
| 45 | 42,424975 | 12,101964 | area L.go Sibilla Aleramo | Largo Sibilla Aleramo | 600 | | 600 | | |
| 46 | 42,427584 | 12,100783 | aiuola spartitraffico via Garbini | via Garbini | 200 | | | 200 | |
| 47 | 42,42817 | 12,098881 | area via Luigi Einaudi | Via Luigi Einaudi | 1500 | | | | 1500 |
| 48 | 42,42598 | 12,09962 | Via della Palazzina, scarpate ed aiuole parcheggio | Via della Palazzina | 360 | | | 360 | |
| 49 | 42,431166 | 12,096335 | svincolo circonvallazione G. Almirante su str. Cassia Nord | circonvallazione Giorgio Almirante | 6000 | | | 6000 | |

| | | | | | | | | | | |
|--|-----------|-----------|---|---|---------------|--|------------------|--------------|--------------|--------------|
| 50a+b | 42,432976 | 12,035912 | rotatoria Via Villanova e aree verdi limitrofe | Via Villanova | 740 | | | 740 | | |
| 51 | 42,43725 | 12,09506 | rotonda L. Eclerc | Via I. Garbini | 500 | | | 500 | | |
| 52 | 42,438177 | 12,094295 | relitti stradali innesto Via Garbini/Poggino | Via dell'Industria | 250 | | | 250 | | |
| 53 a/b | 42,438018 | 12,094029 | aiuole e spartitraffico su str. Cassia Nord | Via dell'Industria | 2000 | | | 2000 | | |
| 54 | 42,44315 | 12,08802 | Monumento Francese | Strada Cassia Nord | 10 | | 10 | | | |
| 55 | 42,42352 | 12,11088 | aiuole incrocio Via del Paradiso | Via del Paradiso | 100 | | 100,00 | | | |
| 56 | 42,42295 | 12,1111 | giardinetti Paradiso | Via del Paradiso | 200 | | 200,00 | | | |
| 57 | 42,42295 | 12,1111 | giardinetti Paradiso | Via del Paradiso | 500 | | 500,00 | | | |
| arredo urbano (area n° 58/a) – rotonda mq 183 – aiuole lungo Via Genova mq 467 | 42,421433 | 12,110631 | aiuole e rotonda Via Genova e area incrocio Via Belluno/semianello | Via Genova e Via Belluno | 650 | | | 650 | | |
| 59 | 42,42118 | 12,113887 | scarpata Via Belluno/Via Osoppo | Via Belluno/Via Osoppo | 150 | | | | 150 | |
| 60 | 42,41947 | 12,11958 | rotonda Via Belluno e aiuole spartitraffico | Via Belluno | 430 | | | 430 | | |
| 61 | 42,423985 | 12,12001 | rotonda Almirante | circonvallazione Giorgio Almirante | 1200 | | | 1200 | | |
| 62 | 42,418628 | 12,121386 | area verde Via Monte Cervino | Via Monte Pizzo/ Monte Cervino | 9500 | | 9.500,00 | | | |
| 63 | 42,41893 | 12,11543 | scarpata adiacente Via IV novembre Via San Crispino | Via IV Novembre | 600 | | | | 600 | |
| 64 a/b | 42,421185 | 12,110402 | area Via Vicenza | Via Vicenza | 700 | | 700,00 | | | |
| 65 | 42,41868 | 12,12007 | area interna Vigili Urbani | Via Monte Cervino | 2500 | | 2500 | | | |
| 66 | 42,41714 | 12,41714 | aiuole zona coop Murialdo | Via Monte San Valentino | 250 | | | 250 | | |
| 67 | 42,41664 | 12,41664 | Piazza Vittorio Veneto | Piazza Vittorio Veneto | 260 | | 260,00 | | | |
| 68 | 42,415941 | 12,415941 | area tra V.le Raniero Capocci e Via Lorenzo da Viterbo | Via Lorenzo da Viterbo | 1500 | | 1.500,00 | | | |
| 68/a | 42,41443 | 12,11972 | aree limitrofe palazzetto sport | P.zza Atleti Azzurri d'Italia | 1900 | | | 1900 | | |
| 70 | 42,415342 | 12,118249 | Via Monti Cimini fronte palazzetto sport | Via Monti Cimini | 870 | | 870 | | | |
| 71 | 42,41361 | 12,1197 | area fontana a sfera | p.zza Atleti Azzurri d'Italia | 1000 | | 1000 | | | |
| 72/a | 42,413534 | 12,120263 | Via Carlo Pisacane/Via Ippolito Nievo | Via Ippolito Nievo | 2900 | | 2.900,00 | | | |
| 73 | 42,413882 | 12,124027 | relitto terreno Via Monti Cimini ex chiesa diroccata, Lidl | Via Monti Cimini | 200 | | | | 200 | |
| 74 | 42,413624 | 12,126228 | Via Monti Cimini, dietro campo sportivo | Via Monti Cimini, dietro campo sportivo | 3500 | | | | 3500 | |
| 75 | 42,413126 | 12,125396 | spartitraffico e aiuola Via Monti Cimini | Via dei Monti Cimini | 180 | | | 180 | | |
| 76 | 42,412701 | 12,124838 | Via Monti Cimini ex centro Italia | Via dei Monti Cimini | 2500 | | 2.500,00 | | | |
| 77 | 42,411874 | 12,123308 | Area a verde Via dei Monti Cimini | Via dei Monti Cimini | 1600 | | | | 1600 | |
| 78 | 42,41223 | 12,121474 | rotonda Via della Pila/L.go de Santis e aiuole | Via della Pila | 350 | | | 350 | | |
| 79/a | 42,411739 | 12,120263 | Fondo via area Via Carlo Cattaneo e L.go de Santis | Via Carlo Cattaneo | 2000 | | | | 2000 | |
| 80 | 42,411423 | 12,120068 | area incrocio Via C. Cattaneo, adiacente ex case popolari | Via Silvio Pellico | 250 | | | | 250 | |
| 81 | 42,41043 | 12,12068 | monumento aeronautica | Via Silvio Pellico | 11000 | | 11.000,00 | | | |
| 82+82* | 42,410616 | 12,119673 | area su Via Silvio Pellico e su strada Cassia Cimina e spartitraffico e P.zza Mozzoni | Via Silvio Pellico | 1640 | | | 1640 | | |
| 83 | 42,40996 | 12,11882 | Via Luigi Settembrini | Via Luigi Settembrini | 200 | | | | 200 | |
| 84/a | 42,408626 | 12,120333 | Loc. La Mazzetta | Via della Mazzetta | 4000 | | | | 4000 | |
| 85 | 42,4075 | 12,120578 | area Via Tullio Cima | Via Tullio Cima | 12000 | | | | 12000 | |
| 86 | 42,408201 | 12,116275 | Via della Grotticella/Via Tullio Cima – spartitraffico ed aiuole | Via della Grotticella | 1000 | | | 1000 | | |
| 87 | 42,41034 | 12,1147 | Via Claudio Monteverdi, Loc. Grotticella | Via Claudio Monteverdi | 500 | | | | 500 | |
| 88 | 42,408414 | 12,114757 | aiuola lungo Via Rossini/Via della Grotticella | | 50 | | | 50 | | |
| 89 | 42,41125 | 12,11327 | Giardino Via Puccini | Via Giacomo Puccini | 6500 | | 6.500,00 | | | |
| 89 a | 42,41125 | 12,11327 | canneto Via Puccini | Via Giacomo Puccini | 300 | | | | 300 | |
| 90 | 42,40598 | 12,11406 | area su Via A. Fleming | Via A. Fleming | 1900 | | | | 1900 | |
| 91 | 42,40641 | 12,11247 | area Via Tomassucci | Via Tomassucci | 600 | | 600 | | | |
| 92 | 42,406561 | 12,109441 | area Agenzia delle Entrate | Via Ugo Ferroni | 250 | | | 250 | | |
| 93 | 42,408966 | 12,108727 | area Via delle Pietrare dietro catasto | Via delle Pietrare | 3200 | | | | 3200 | |
| 94 | 42,411013 | 12,109141 | aiuole davanti supermercato ex familia | Viale Diaz | 100 | | | 100 | | |
| 95 | 42,411614 | 12,109536 | giardinetti Via Diaz | Viale Diaz | 1400 | | 1400 | | | |
| 96 | 42,412725 | 12,116757 | Giardini Via Cattaneo | Via Carlo Cattaneo | 3400 | | 3.400,00 | | | |
| IND 1 | 42,4416 | 12,09254 | spartitraffico Poggino | Via dell'Industria | 1500 | | | 1500 | | |
| IND 2 | 42,44431 | 12,09373 | rotatoria Via dell'Industria | Via dell'Industria | 150 | | | 150 | | |
| LOTTO 1 | | | | | | | | | | |
| Totale mq | | | | | 215170 | | 64.160,00 | 37780 | 37310 | 75920 |

COMUNE DI VITERBO

SETTORE VIII

PROGETTO DI MANUTENZIONE DEL VERDE PUBBLICO NELLA CITTA' DI VITERBO LOTTO 1- EST

INDIVIDUAZIONE DELL'AREE DI INTERVENTO
NELLA CITTA' DI VITERBO

PROGETTISTI :

Arch. J Fabio Fanti
Arch. Laura Gioiosi
Geom. Settimio Mechelli

Tav 5.

RESPONSABILE DEL SERVIZIO





Arch. J Fabio Fanti


DATA: FEBBRAIO 2024

SCALA: 1: 10000

LEGENDA

AREE RICOMPRESSE NEL CANONE

-  AREE CAT. A - TUTTI I TAGLI CON RACCOLTA
-  AREE CAT. B - TUTTI I TAGLI CON RACCOLTA
-  AREE CAT. C - SOLO 1° TAGLIO CON RACCOLTA
-  AREE CAT. D - SOLO 1° TAGLIO CON RACCOLTA

-  AREE ESCLUSE DAL CANONE

